

# Aros Forsikring Karavane 2021 100-års jubilæum

Rutebog

AROS  
FORSIKRING  
DONATIONEN

Er du fyldt 30 år, og er dit køretøj kaskoforsikret, har du en dækning for brand- og vandskade samt indbrudstyveri på de tilhørende reservedele på op til 25.000 kr. (indeks 2021). Dækningssum kan forhøjes hvis ønsket.

#### Vi giver dig disse unikke fordele:

- Vi dækker lejlighedsvis kørsel hele året uden tillægspris for kørsel om vinteren
- Intet krav om at køretøjet skal være helt originalt
- Selvisiko ansvar alene 1.056 kr.  
Selvisiko kombineret ansvar 0 kr., kasko 1.056 kr.
- Intet krav om medlemskab af klub
- Dækker kørsel i udlandet
- Fast præmie og intet bonustab efter skade
- Førerulykkesforsikring (kun på bil)
- Dækning af reservedele på attraktive vilkår
- Vejhjælpsdækning, der dækker alle veteran-køretøjer – Tilvalgsforsikring

## Aros Forsikring Karavane 2021 i forbindelse med 100-års jubilæum

*I år kan Aros Forsikring fejre 100-års jubilæum, og i den forbindelse havde vi planlagt en omfattende karavane med 200-300 veteranbiler og over 350 deltagere. Desværre forhindrer Covid-19 os i at gennemføre så stort et arrangement, og vi har derfor valgt at afholde en mindre karavane med maks. 200 deltagere, så vi overholder forsamlingsforbuddet og sikrer trygge rammer for de deltagende. Vi har glædet os meget til denne dag, og vi ønsker alle en rigtig hyggelig tur gennem Østjyllands naturskønne landskab.*

### Aros Forsikring og veteranclubber

Hos Aros Forsikring har vi en stor passion for veteranbiler, og vi har derfor også en lang tradition for at samarbejde med veteranclubber over hele landet. Som kundejet selskab ligger det i Aros Forsikrings DNA at styrke fællesskabsfølelsen, og det er netop i den ånd, at Aros Forsikring Karavane er blevet til. Her kan deltagerne dyrke deres hobby med ligesindede i et veteranevent, der skaber glæde for deltagere såvel som for tilskuerne.

### Penge til kampen mod kræft

Med Aros Forsikring Karavane 2021 støttes der også op om et vigtigt og meningsfuldt formål. Tilmeldingsgebyret går nemlig ubeskåret til kampen mod prostatakræft og hjælp til mænd med psykiske og mentale udfordringer, og i 2021 kan vi med stolthed donere mindst 20.000 kr. til netop denne sag. Pengene skænkes til Aros Classic Motorcycle Community, der er de stolte værter for en anden karavane, Aarhus Distinguished Gentleman's Ride, som har et imponerende opbud af velklædte mænd og deres klassiske motorcykler.

### Turen gennem det smukke Midtjylland

Denne rutebog er udarbejdet i samarbejde med HMS og byder på en 128 km lang tur gennem det smukke landskab omkring blandt andet Ry, Mossø og Saksild. Startskuddet til Aros Forsikring Karavane 2021 bliver fra Hammel (i samarbejde med Hammels eventchef Allan Bo Adresen), og ruten slutter på Savværket i Højbjerg, hvor grillen tændes i samarbejde med ejeren Søren Broager, der blandt andet er kendt fra Classic Race. Med hele 86 deltagende veteranbiler forventer vi en imponerende karavane, der vil få tilskuere og forbigående til at kigge en ekstra gang.

### Besøg Veteranfællesskabet

Har du lyst til at læse personlige beretninger om livet som veteranbilsentusiast, kan du med fordel besøge Veteranfællesskabet på Aros Forsikrings hjemmeside. Her finder du både spændende portrætter og en lang række smukke ruter, som du kan lade dig inspirere af, hvis du har lyst til at køre en søndagstur i din veteranbil.

### Aros Forsikring Donation

Mange af de veteranclubber, som vi samarbejder med, har søgt støtte gennem Aros Forsikring Donationen til lige præcis det projekt, som har gavn til deres fællesskab. Har du og din klub også interesse i at søge om et tilskud til jeres fællesskab, vil vi anbefale, at du tager et kig på vores hjemmeside og bliver inspireret.

### Tak til alle

Aros Forsikring takker de mange frivillige fra HMS, der har hjulpet med at realisere afholdelsen af karavanen, samt alle de entusiastiske veteranbilere, der vil dele denne dag sammen med os. Vi ønsker alle en helt fantastisk dag i fællesskabets tegn.



### Om Aros Forsikring

Aros Forsikring er et kundejet forsikringselskab med base i Aarhus, og i 2021 fylder virksomheden 100 år. Som kundejet forsikringselskab har vi ingen aktionærer, der skal tjene penge, og det betyder, at vores overskud går tilbage til kunderne i form af bedre dækninger og service.

Når du vælger Aros Forsikring, får du en fast kontaktperson, så du kan være sikker på at få hjælp og rådgivning af en, der kender dig og dine forsikringsbehov - og så har vi ingen telefonkø. Det betyder, at du altid er garanteret hurtig og effektiv betjening, når du kontakter vores kundeservice.

Vores høje serviceniveau og solide dækninger er det, der kendetegner Aros Forsikring - og det er også det, der gør, at vi er nummer 1 på Trustpilot inden for branchen. Vi har desuden en effektiv og personlig skadebehandling, hvor du selv kan bestemme værksted, hvis uheldet skulle være ude, og du bliver kun opkrævet én selvrisiko i skadetilfælde, hvor flere forsikringer er involveret.

Du kan læse meget mere om Aros Forsikring på [www.aros-forsikring.dk](http://www.aros-forsikring.dk).

## Ruten er opdelt i 5 etaper – Samlet længde 128 km – Køretid på ca. 149 min

Vi ønsker jeg en rigtig god tur og håber, at I vil nyde den naturskønne rute og det smukke landskab, I kommer forbi undervejs. Vær opmærksom på, at der flere steder vil være dårlig udsigt, og at det derfor kan være en udfordring at spotte den modkørende trafik. Vi opfordrer derfor til, at I er særligt varsomme i de områder, hvor sigtbarheden ikke er optimal.

Etapenr.	Beskrivelse	Længde	Tid
Etape 1	Start Østergade, Hammel Slut Sjelle	12,5 km	14 min
Etape 2	Start Sjelle Slut Veng Kirke	17,8 km	22 min
Etape 3	Start Veng Kirke Slut Hem Odde	32,3 km	37 min
<b>Midtvejspause</b>	<b>Hem Odde og med udsigt over Mossø, som er afslutningen på etape 3. Frokost og kaffe vil blive udleveret.</b>		
Etape 4	Start Hem Odde Slut Saksild Strand	43,6 km	50 min
Etape 5	Start Saksild Strand Slut Savaerket, hvor grillen vil være tændt.	22,6 km	30 min



### HMS er en motorsportsklub under DASU.

HMS arrangerer baneløb for historiske racerbiler, historiske formelbiler og YoungTimere i Danmark. Og vi arrangerer Klubrally, Rallysprint og HillClimb for historiske biler op til 1990. Vi repræsenterer en af de grene inden for dansk motorsport, der i de senere år har haft størst vækst, og har været mest succesfulde. Vi kører i en række forskellige klasser om klub- og DASU-mesterskaber.

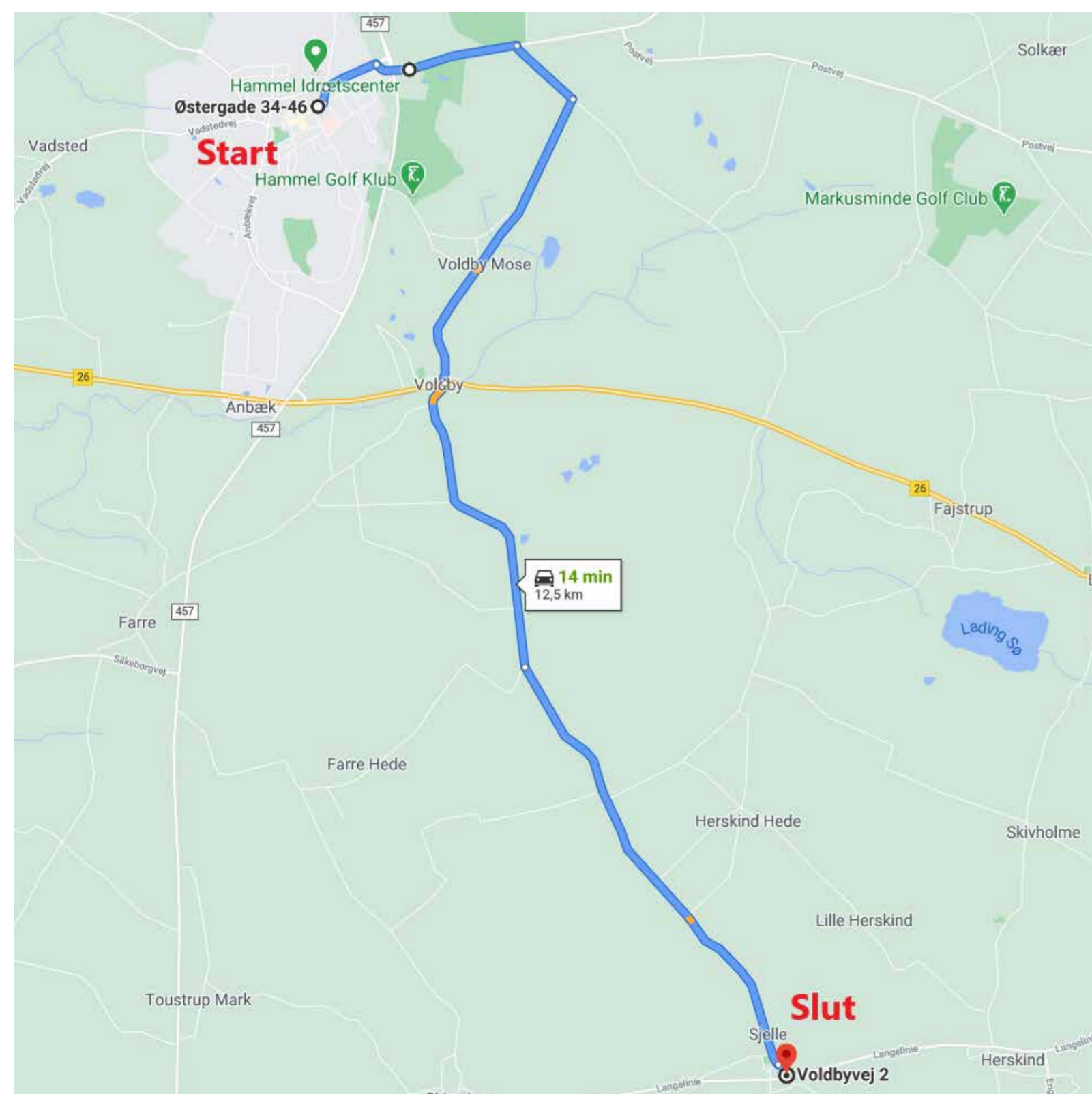
HMS arbejder for udbredelsen af historisk motorsport i Danmark. Motorsport hvor sportsmandsskip, hyggeligt klubliv, kammeratskab og en brændende interesse for de historiske biler er i højsædet. HMS har efterhånden fået så stor organisatorisk erfaring, at vi kan tilbyde et attraktivt udbud af arrangementer.

## ETAPE 1

Fra Hammel til Sjelle

Etapens længde 12,5 km  
Køretid 14 min

### Ruteoversigt



## ETAPE 1

Fra Hammel til Sjelle

	<p>Start Skovvangsskolen, Hammel og videre igennem Østergade (gågaden)</p>
	<p>For enden af Østergade (gågaden) drejes til venstre ad Gl. Randersvej Kør 140 m</p>
	<p>I rundkørsel tages 1. afkørsel og kør ad Stadionvej Kør 500 m</p>
	<p>I rundkørsel tages 1. afkørsel og kør ad Frijsenborgvej Kør 1,3 km</p>

## ETAPE 1 Fra Hammel til Sjelle

	<p>Drej til højre ad Fuglsangsvej Kør 650 m</p>	
	<p>Drej til højre ad Voldby Hovvej Kør 2,7 km</p>	
	<p>I Voldby fortsæt ligeud af Sjellevej og videre ad Voldbyvej Kør 7,2 km</p>	
	<p>Etape 1 slutter i Sjelle hvor Voldbyvej slutter og krydses af Langelinie</p>	

Sjelle kirke



Kirken fik en omfattende ombygning efter 1595, efter at sognemændene havde indberettet til kongen, at kirken "var aldeles faldet ned, så det vil være nødvendigt at opføre den fra grunden af." Derefter blev skib og kor genopført som et langhus med skib og kor i samme bredde. Også tårnet – specielt den øverste del – ændredes i 1595.



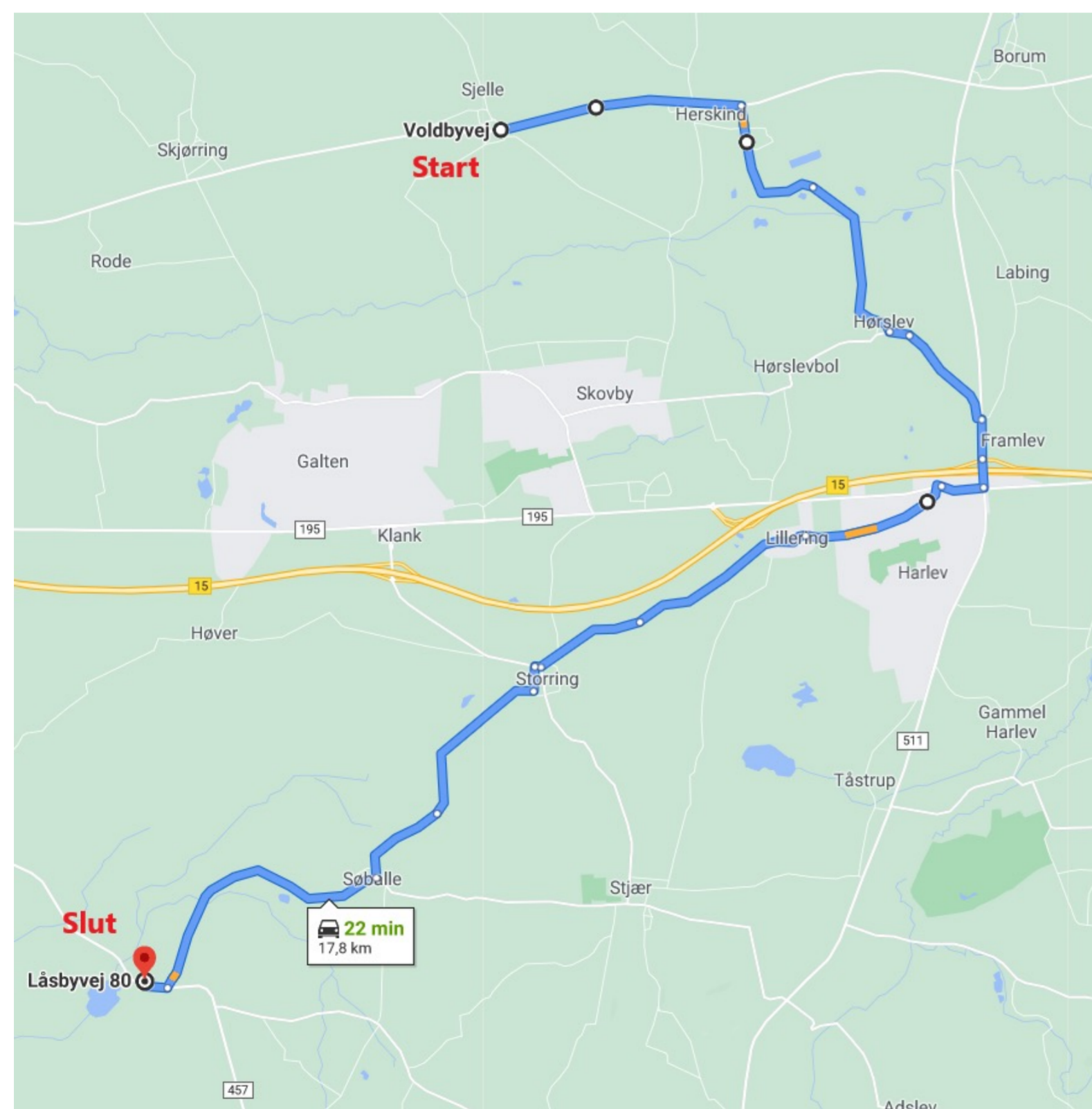
Frijsenborg er en herregård beliggende i Hammel Sogn, Favskov kommune i Østjylland. Indtil lens-afløsningen 1922 var herregården centrum for Grevskabet Frijsenborg, det største danske grevskab gennem tiderne. Godset er stadig blandt de største jordbesiddelser i Danmark.

## ETAPE 2

Fra Sjelle til Veng

Etapens længde 17,8 km  
Køretid 22 min

### Ruteoversigt





## ETAPE 2

Fra Sjelle til Veng

	<p>Kør frem til Langelinie og drej til venstre Kør 2,3 km</p>
	<p>Drej til højre ad Engvej og fortsæt ligeud ad Tandrupvej Kør 3,1 km</p> 
	<p>Drej til venstre ad Hørslevvej Kør 200 m</p> 
	<p>Følg vejen til højre og kør ad Gammel Mosevej Kør 1,1 km</p>




## ETAPE 2

### Fra Sjelle til Veng

	<p>Drej til højre og kør ad Stillingvej (rute 511) Kør 400 m</p>
	<p>Kør ligeud i rundkørsel Kør 270 m</p> 
	<p>Tag første vej til højre i rundkørsel og kør ad Framlev Korsvej (rute 195) Kør 400 m</p>
	<p>Tag fjerde vej i rundkørsel og kør ad Lilleringvej og Storringvej Kør 4,3 km</p> 

## ETAPE 2

### Fra Sjelle til Veng

	<p>Drej til venstre ad Stjærvej Kør 240 m</p> 
	<p>Drej til højre ad Søballevej og Storringvej Kør 2,6 km</p>  <p><b>Genforeningsstenen</b></p> <p>Genforeningsstenen blev rejst nogle år efter genforeningen, efter sigende på initiativ af lærer Ingvar August Dam, der var blevet ansat på Storring skole i 1922. Stenen blev taget ud af kirkegårdsdiget til venstre for indgangslågen ud til Lilleringvej og på træroller slæbt hen til opstillingsstedet.</p>
	<p>Drej til højre ad Vengevej Kør 2,7 km</p>  <p><b>Veng Kirke</b></p> <p>Veng Kirke blev bygget som kirke til det kloster, benediktinermunke i slutningen af 1000-tallet byggede i et af de allersmukkeste områder i det østjyske søhøjland. Veng Kirke er landets ældste bevarede klosterkirke. Fra kirken, som ligger højt på en bakke i landsbyen Veng, ser man ud over et kuperet terræn med Veng Sø i forgrunden.</p>
	<p>Drej til højre ad Låsbyvej (rute 457) Kør 240 m</p>

## ETAPE 2

### Fra Sjelle til Veng



Ved Restaurant Veng Kloster og Veng Kirke er etape 2 slut.

Der kan her gøres ophold ved Restaurant Veng Kloster og den flotte Veng Kirke. Bag kirken ligger Sophiendal Slotshotel.



#### Sophiendal Slotshotel

Sophiendals historie går helt tilbage til år 1058, hvor det nævntes som Sophiendal kloster grundlagt af de danske konger i England, der ønskede at styrke kristendommen i fædrelandet. De sendte derfor engelske munke til Jylland for at grundlægge et kloster. Rejsen fulgte Gudenåen til Veng, hvor munkene ikke kunne sejle længere.

Kongen overtog Sophiendal i Reformationen og til Enevældens indførelse lå Sophiendal her, også kaldt Skanderborg Slots Skovriddergård. Sophiendal blev anvendt som datidens Skov- og Naturstyrelse, som administrerer kongens jagt og skovdrift nord fra Kolding. I 1767 manglede staten penge og solgte Sophiendal, også kaldt Skanderborg Slot, med Venggård til amtmand gehejmeråd F. L. von Woyda, der oprettede et stamhus med adelige privilegier.

Navnet Sophiendal er efter hans hustru Frederikke Anna Sophie. Da fædrelandet tabte Norge, gik Sophiendal på tvangsauktion, hvor baron Jørgen Rosenkrantz, gift med Birgitte Charlotte Reedtz Thott, blev ejer. Sønnen Gottlob var en af forfatterne til landets første grundlov i 1849. Han opførte Sophiendal, som det ser ud i dag i 1876 – 1884.

I 1912 overtog sønnesønnen Holger Rosenkrantz Sophiendal og solgte det i 1942 til en sparekassefører. De blev afsløret og endte i fængsel, og Holger måtte derfor finde en ny køber. Det blev forpagteren fra Svandholm gods Johannes Jensen.

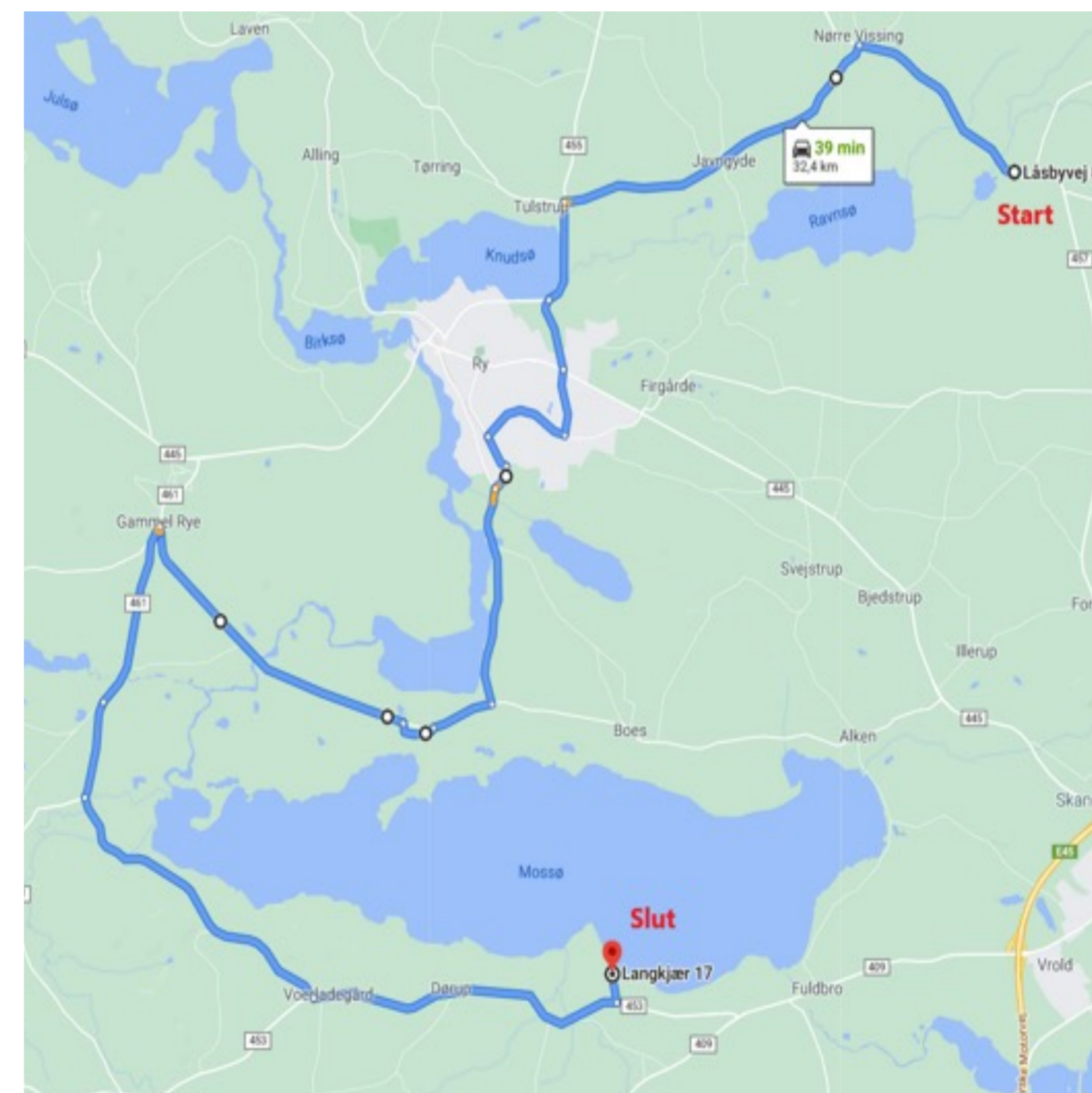
I 1965 købte entreprenør Erik Christensen godset og restaurerede det. I 1980 var landsretssagfører Orla Lokdam ejer, indtil godset blev overdraget til et selskab med Orlas efterkommere. Sophiendal har bevaret sit jordtilliggende omkring Veng siden stamhusets tid.

## ETAPE 3

### Fra Veng til Hem Odde

Etapens længde 32,4 km  
Køretid 37 min

### Ruteoversigt



## ETAPE 3

### Fra Veng til Hem Odde

<p>Restaurant Venge Kloster er opført i 1927. Igennem årene har der både været slagter og konditori. Over tiden kom der andre ejere til, og der flyttede ihush, forsamlingslokale og kro ind. I 2008 bliver kroen solgt til Hiene Schriver, som har givet kroen en total renovering, så stedet nu med rette kan kalde sig en moderne kro.</p>	<p>Start Låsbyvej 80, i Veng og fortsæt af Låsbyvej (rute 457) Kør 2,7 km</p>
<p>Nørre Vissing Kro 4.0 ⭐ (280) 3-stjernede hoteller</p> <p>Genforeningssten i Nørre Vissing</p>	<p>I Nørre Vissing drejes til venstre ad Jaungyden og Tulstrupvej. Kør 4,6 km</p>
<p>Randersvej</p> <p>Tulstrupvej</p> <p>455</p>	<p>Drej til venstre ad Randersvej (rute 455) Kør 1,2 km</p> <p>På strækningen ligger Knudsø til højre og til venstre Knudhule Badehotel, hvor der kan gøres ophold. På søsiden er der offentlige toiletter og en kiosk, hvor der kan købes is mv.</p> <p><b>Knudhule Badehotel</b></p> <p>I 2013 bliver det opkøbt og skifter navn fra Knudhule vandrehjem til Knudhule Badehotel, der ændre til restaurant, selskabs &amp; hotel drift, med fokus på god mad, vin og godt værtskab.</p>
<p>Randersvej</p> <p>Knudhulevej</p> <p>Hundskoven, Siim Skov</p>	<p>Drej til venstre ad Knudhulevej Kør 850 m</p>

## ETAPE 3

### Fra Veng til Hem Odde

<p>Skanderborgvej</p> <p>Knudhulevej</p> <p>445</p> <p>445</p> <p>445</p>	<p>Kør ligeud i rundkørslen og fortsæt ad Boeletvej. Kør 800 m.</p>
<p>Bakkelyvej</p> <p>Boeletvej</p> <p>445</p> <p>ISOfilm</p>	<p>Tag første afkørsel i rundkørslen og kør ad Bakkelyvej. Kør 1,2 km.</p>
<p>Isagervej</p> <p>445</p>	<p>Drej til venstre og kør ad Isagervej. Kør 450 m.</p>
<p>Skærsåvej</p> <p>Isagervej</p> <p>445</p>	<p>Drej til højre og kør ad Skærsåvej. Kør 350 m.</p>



## ETAPE 3

Fra Veng til Hem Odde

	<p>Drej til venstre og kør ad Klostervej. Kør 2,6 km.</p>
	<p>Drej til højre og kør ad Emborgvej. Kør 5,5 km.</p> <p>Til venstre ned mod Mossø ligger Øm Kloster, der i dag er museum..</p>
	<p>Drej til venstre og kør ad Ryesgade og Horsensvej (Rute 461) Kør 2,2 km</p>
	<p>Hold til venstre og kør ad Gl. Ryevej. Kør 1,1 km</p> <p>I skoven til højre for vejen ligger den nedlagte Gammel Ry Lufthavn og en del bunkere, der blev anlagt af tyskerne under 2. Verdenskrig.</p>

## ETAPE 3

Fra Veng til Hem Odde

	<p>Drej til venstre og kør ad Klostermøllevej. Kør 4,1 km.</p> <p>Til venstre for vejen passeres den idyliske Klostermølle.</p>
	<p>Drej til venstre og kør ad Holmedal, Maskedal og Langkjær. (Rute 453) Kør 4,3 km.</p>
	<p>Drej til venstre og kør 300 m frem til Langkjær 17.</p>
	<p>Ved Langkjær 17 – det tidligere Hem Odde Camping er etape 3 slut. Frokostpause.</p>

**Øm Kloster Museum**

er et museum, der belyser Øm Kloster, ligger mellem Mossø og Gudensø. Oprindeligt hjemsted for munke af cistercienserordenen, der kom til Øm en forårsdag i 1172. Bygningerne blev nedrevet i 1561 efter kongelig ordre.

Museet er naturskønt beliggende ved Mossø og består af en stor stemningsfyldt ruinpark, hvor fundamentene af det middelalderlige kloster samt fem middelaldergrave kan ses.

Museets faste udstilling "Bed og Arbejd" omhandler dagliglivet i klostret, og historien fortælles gennem de mange genstande og skeletter fundet ved udgravningerne på stedet.

I ruinparken findes en klosterhave med 80 forskellige kulturplanter, der i middelalderen blev anvendt som lægeplanter, spiseurter eller blev på anden måde brugt i husholdningen.

Bryghaven rummer planter, som munkene anvendte til brygning af øl bl.a. humle, maltbyg og porse. Der er endvidere en udstilling om processerne i den middelalderlige ølbrygning.



**Flyveplads og bunkere ved Gammel Ry**

I skoven ved den gamle flyveplads lige syd for Gammel Ry er der en del bunkere fra 2. verdenskrig. Det er et utroligt flot område med masser af gode vandreture.

Flyvepladsen blev anlagt omkring 1937, hvor direktøren for F. L. Smidth, Gunnar Larsen var meget flyveinteressert. Han havde sin egen private flyveplads i Ålborg og ville lave en flyverute fra Ålborg til København og Flensborg. Da flyene ikke kunne flyve så langt manglede der en mellemstation. Det blev Gammel Ry flyveplads som i forvejen var en privat lille flyveplads.

I anden verdenskrig overtog Luftwaffe flyvepladsen og fik bygget betonvejene og bunkerne.

Da krigen var slut blev stedet omdannet til en interneringslejr for tyske krigsfanger og flygtninge.

Den gang var området helt åbent med marker, nu er det hele skov. Kun selve området ved flyvepladsen og interneringslejren holdes åbent af respekt for områdets historie.



**Klostermølle ved Gudenaen**

Klostermølle ligger, hvor Gudenaen løber ud i Mossø. Bygningerne ligger oven på ruinerne af Voer Kloster. Området er fredet, og den sydlige del er kulturarvsareal.

Klostermølle var oprindeligt vandmølle for Voer Kloster i Voerladegård Sogn, som lå ved Gudenaen for enden af Mossø. I 1872 blev munkenes gamle mølle, der siden reformationen havde fungeret som kormølle, omdannet til træsliberi. På basis heraf lavede man en papfabrik, drevet af kraften i åens vand.

**Hem Odde**

Det første hus på Hem Odde blev allerede bygget sidst i 1840'erne, og siden hen bygget om af flere omgange bl.a. pga. brand og ødelæggelse. Igennem årene har der været hotel, værtshus, men et lystigt et f. slagsen. Der er afholdt lørdagsbal og berømmede kaffeborde om søndagen.

I 1946 blev der etableret en motorbane på Hem Odde og der blev afholdt mange motorløb med kendte racerførere fra hele Danmark. Det havde stor publikumssøgning. Motorbanen blev lukket ned igen i 1956.

I 1964 blev der anlagt en campingplads, nede på odden, der fik stor søgning. Ved Mossø-Fredningen blev pladsen flyttet væk fra stranden til sydsiden af hotellet. For fredningsstatningen på 50.000 kr. blev de nuværende bygninger med toilet, køkken og bad bygget.

I 1967 brændte en stor del af hotellet, der var isoleret med tørvesmuld.

I 1991 blev hotellet solgt til Bjørn Bagger fra Skanderborg, som også ejer stedet i dag.

Den effektive reklamemand gik i gang med at rive de brøstfældige tilbygninger ned og renovere både hus og campingplads. Navnet ændrede han til Mossø Camp Resort.

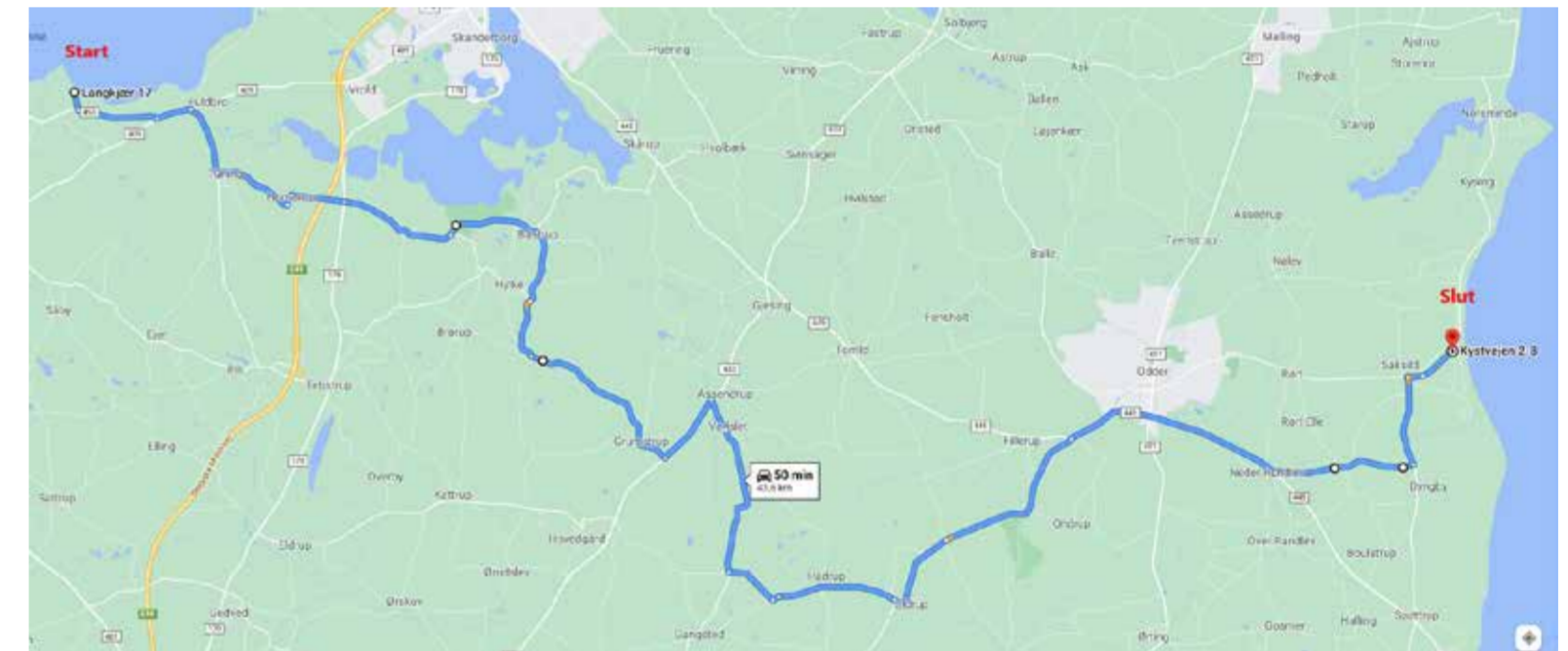
I 2005 fik han tilladelse til at nedlægge campingpladsen og lave boligareal.



**ETAPE 4**  
Fra Hem Odde til Saksild Strand

Etapens længde 43,6 km  
Køretid 50 min

**Ruteoversigt**



## ETAPE 4

### Fra Hem Odde til Saksild Strand

	<p>Start Langkjær 17, Hem Odde Kør tilbage til landevejen rute 453 og drej til venstre Kør 1,6 km.</p>
	<p>Drej til venstre ad Vrolvej. (Rute 409) Kør 750 m</p>
	<p>Drej til højre ad Tåningvej. Kør 1,5 km..</p>
	<p>Drej til venstre ad Horndrupvej. Kør 1,7 km.</p>


## ETAPE 4

### Fra Hem Odde til Saksild Strand

	<p>Følg vejen til venstre og fortsæt ad Horndrupvej. Kør 220 m</p>
	<p>Følg vjen til højre og fortsæt ad Horndrupvej. Kør 1,1 km.</p>
	<p>Kør lige over Horsensvej (rute 170) og fortsæt ad Hylkevej. Kør 1,3 km.</p>
	<p>Følg vejen til venstre og fortsæt ad Hylkevej. Kør 1,1 km</p>

## ETAPE 4

### Fra Hem Odde til Saksild Strand

	<p>Drej til venstre og kør ad Hylke Møllevej. Kør 2,0 km. Ruten går igennem golfbanen tilhørende Skanderborg Golfklub</p>
	<p>Drej til højre og kør ad Båstrupvej. Kør 1,6 km</p>
	<p>Fortsæt over jernbanen og drej derefter til venstre ad Ulstrupvej . Kør 1,3 km.</p>
	<p>Drej til venstre og kør af Grumstrupvej. Kør 3,2 km.</p> 

## ETAPE 4

### Fra Hem Odde til Saksild Strand

	<p>Drej til venstre og fortsæt ad Grumstrupvej. Kør 600 m.</p>
	<p>Drej til venstre og kør ad Gl. Aarhusvej. Rute 433) Kør 1,6 km.</p>
	<p>Drej til højre og kør ad Vedsletvej og Kirkedalsvej. Kør 3,9 km..</p>
	<p>Drej til venstre og kør ad Ballebovej. Kør 1,1 km.</p>

## ETAPE 4

### Fra Hem Odde til Saksild Strand

	Drej til venstre og kør ad Mosbjergvej og Sødrupvej. Kør 2,6 km.
	Fortsæt ligeud ad Oldrupvej og Lundboffvej. Kør 5,5 km
	Drej til højre og kør ad Kongshusvej og Sønderbakken. (Rute 445) Kør 1,8 km.
	I rundkørsel fortsættes ligeud ad Houvej. (Rute 445) Kør 2,9 km

## ETAPE 4

### Fra Hem Odde til Saksild Strand

	Drej til venstre og kør ad Bjergagervej. Kør 2,9 km.
	Drej til venstre og kør ad Dyngbyvej. Kør 1,8 km.
	Drej til højre og kør ad Strandvejen og Kystvejen . Kør 1,1 km...
	Ved Saksild Strand Camping er etape 4 slut. Til højre er der p-plads, hvor der kan gøres ophold, og der er offentlige toiletter.





**Bondehuset**  
I gennem tiden har der både være kro, bager og købmand.

## ETAPE 5

Fra Saksild Strand til Savværket, Holme

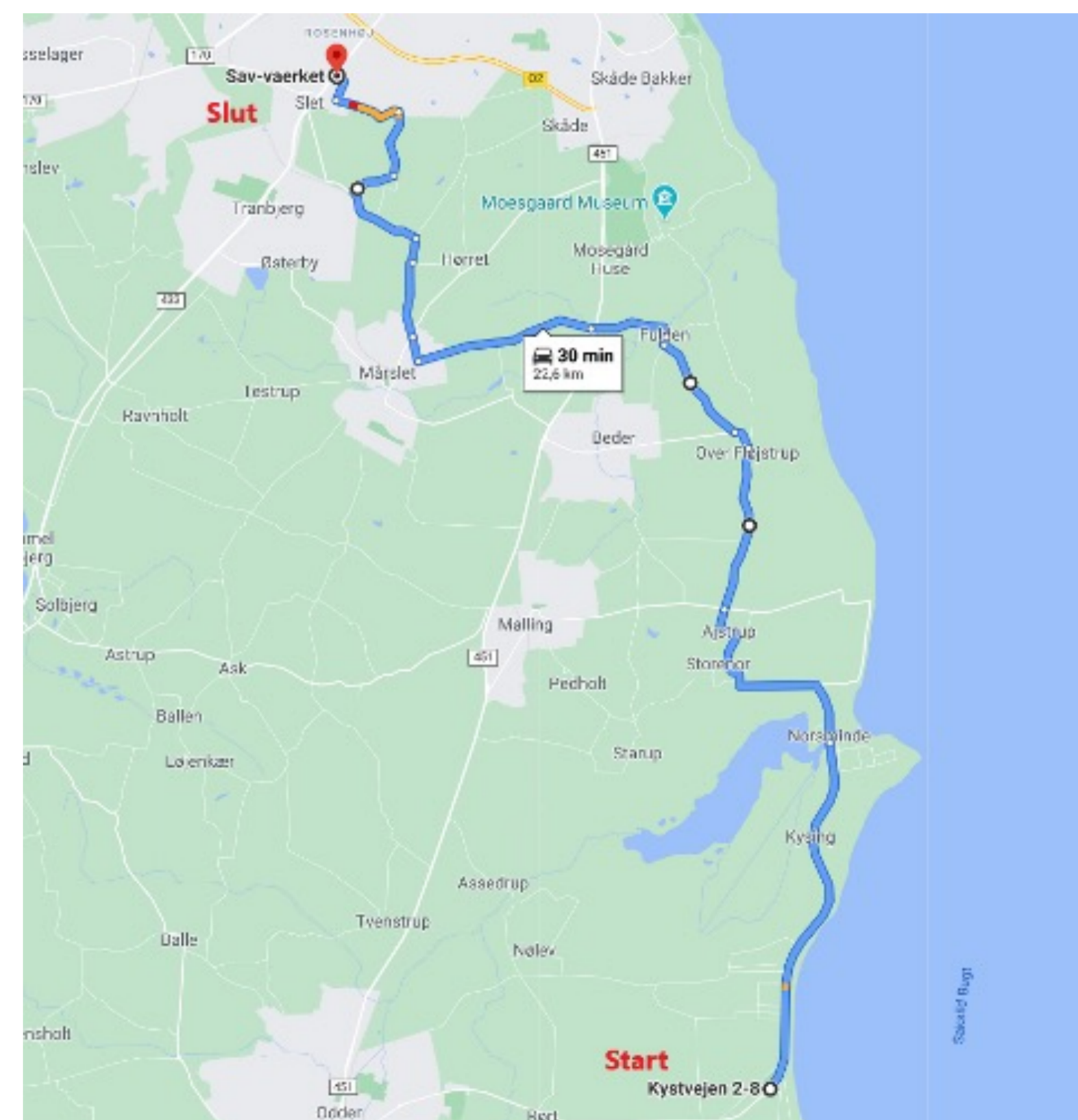
Etapens længde 22,6 km  
Køretid 30 min



### Norsminde kros historie

Kysing var oprindeligt en smal halvø, der ved inddæmning af Kysing Fjord siden 1820'erne er blevet bredere. I gamle dage kaldtes hele området syd for fjorden for Kysing, mens området nord for fjorden kaldtes Norsminde. Da man engang i middelalderen slog bro over fjordens munding, kom den til at hedde Norsminde-broen. Til at betjene de vejfarende, byggedes Norsminde Kro. Siden 1693 har kroen ligget på sit nuværende sted, med en sprogligt afsmittende effekt på sine omgivelser, så både havnen og de nærmeste omgivelser i dag kaldes Norsminde. Selv lokalbefolkningen er uenige om, hvor Kysing begynder og hvor Norsminde hører op.

## Ruteoversigt



**Norsminde Fiskehuset** har eksisteret over 60 år, med mange forskellige forpagtere. Fiskehuset er havnens perle, og er et populært spisested blandt de lokale. Der har altid været fokus på at servere frisk fisk og på de berømte fiskefrikadeller.

I år 2018 fik Fiskehuset en stor renovering samt en tilbyggelse til Fiskehuset. Der er nu plads til mange flere mennesker både inde og ude.

## ETAPE 5

### Fra Saksild Strand til Savværket Holme

	<p>Saksild Strand Camping Fortsæt ligeud ad Kystvjen Kør 5,1 km.</p>
	<p>Fortsæt ligeud ad Norsmindevej. Kør 850 m.</p>
	<p>Drej til venstre og fortsæt ad Norsmindevej. Kør 2,5 km.</p>
	<p>Tag 2. afkørsel i rundkørsel og kør ad Elmosevej. Kør 2,4 km.</p>

## ETAPE 5

### Fra Saksild Strand til Savværket Holme

	<p>Følg vejen til venstre og kør ad Kirkebakken. Kør 350 m.</p>
	<p>Drej til højre og kør ad Ballevej. Kør 1,6 km.</p>
	<p>Drej til højre ad Fuldenvej og Langballevej. Kør 3,9 km.</p>
	<p>I Mårslet drej til højre ad Mårslet Byvej. Kør 400 m.</p>

## ETAPE 5

### Fra Saksild Strand til Savværket Holme

	<p>Tag 2. afkørsel i rundkørslen og kørsel ad Jelshøjvej. Kør 1,0 km.</p>
	<p>Hold til venstre og fortsæt ad Jelshøjvej. Kør 0,4 km.</p>
	<p>Drej til venstre ad Ellemosevej. Kør 1,2 km.</p>
	<p>Drej til højre ad Bjødstrupvej. Kør 650 m..</p>

## ETAPE 5

### Fra Saksild Strand til Savværket Holme

	<p>Drej til venstre og fortsæt ad Bjødstrupvej. Kør 1,0 km.</p>
	<p>Drej til venstre ad Slet Møllevej. Kør 1,0 km.</p>
	<p>Drej til højre ad Søren Nymarkvej Kør 270 m</p>
	<p>Drej til venstre og kørsel ind på parkeringspladsen ved Søren Nymarks Vej 8. A. Savværket ligger i bunden ad p-pladsen.  Hermed slut på Etape 5.  Ruten er SLUT</p>

Savværket blev stiftet tilbage i 2016 af eventmand Søren Broager. Navnet Savværket kommer af, at det tidligere har dannet ramme om et af byens største savværker. Lokalerne er moderniseret og bliver i dag brugt til at skræddersy koncepter med udgangspunkt i den enkelte kunde. Der kommer gæster, der selv kommer med det hele, og gæster der gerne vil have et event fra start til slut. Uanset om kunderne søger et eventsted til julefrokoster, bryllupper, firmafester, seminarer eller konferencer er Savværket det rette sted.



# Aros Forsikring Karavane 2021 100-års jubilæum

## Hvem er Aros Forsikring?

1971



1972



2018



2015



## Vi har været kundejet siden 1921

Aros Forsikring bygger på en årelang tradition for den personlige service. Sådan har det været, siden selskabet blev stiftet i 1921.

Vi er 100% koncentreret om forsikring til private kunder, og de gamle dyder som hurtig og personlig skadebehandling er stadig med, når vi løbende udvikler vores forretning for at leve op til vores kunders behov for tryghed.

Og tryghed er et af de ord, der kendetegner Aros Forsikring, for vi er ejet af kunderne og har ikke nogen aktionærer, der skal tjene penge på os. Vores mål er at optimere vores forsikringer og services mod

de ønsker, som kunderne har. Vi er et af de mest velkonsoliderede forsikringsselskaber i Danmark.

Vi møder dig med nærvær og hæderlighed. Det mærker du med det samme, når du møder os.

Vi er det forsikringsselskab, du kan regne med!

Velkommen til Aros Forsikring GS

Forvent lidt mere!



Etablering af Forsikrings-selskabet Aros.

To store stormskader kostede næsten selskabet livet i 1933-1934. Aros Forsikring måtte i alt betale de skadelidte forsikringstagere 21.000 kroner.

50 ÅRS  
JUBILÆUM

75 ÅRS  
JUBILÆUM

Medio 2008 udmeldte Aros Forsikring en klar vision:  
**Vi vil være familiens bedste forsikringsselskab.**

EPSI  
RATING  
Topresultat i EPSI Rating  
4 år i træk.

aros  
FORSIKRING

Nyt logo med fokus på vores kundejethed, samt nye værdier Nærvær og hæderlighed.

Åbner forsikringsbutik på Park Allé i Aarhus C.

1921

1934

1944

1971

1984

1996

2006

2008

2011

2016

2017

2018

2019

2018

2018

2021

30. september ødelægges Aros-kontoret i Skt. Knudsgade 3, Aarhus, ved en Schallburgtage-aktion. Alle selskabets ca. 22.000 begæringer reddes, så porteføljen kunne rekonstrueres.



Aros Forsikring flytter til kontorhuset i Viby J og får i den forbindelse nyt logo.



Nyt logo og hjemmeside bliver til.  
[www.aros-forsikring.dk](http://www.aros-forsikring.dk)

1921-2011  
90 års  
Jubilæum

1921-2021  
100 års  
Jubilæum